


自分に負けないための4ヶ条

1. 規則正しい生活をする!
～寝不足の頭と身体では何も身に付かない。
2. 最後まで諦めない強い気持ちを持つ!
～「どうでもいいや」は絶対にダメ!!
3. 失敗しても落ち込まない!
～明るく前向きに生きる人に成功は付いてくる。
4. 君の将来の夢を話してみる!
～君の夢が君の心のエネルギーになる。

自分に負けないことが目標達成のための最大条件です...




当塾は君の新学期を全力でサポートします!

塾長からのメッセージ!!

最後まで諦めないこと。自分自身に負けないこと。あの感動はスポーツだけでは無い...

7月8月の東京オリンピックに興奮し涙した人もたくさんいるでしょう。私もいくつかの場面で目が熱くなってしまいました。あのオリンピックの感動は、どこからやってくるのでしょうか? メダルを獲得できた選手、獲得できなかった選手、それぞれの選手へのインタビューを観て一番強く思うことは、このインタビューに至るまでの選手達の忍耐力、目標を達成するための持続力のことです。4年後のオリンピックのために選手達は今日という日々を必死に懸命に生きてきたのです。(今回は+1年、海外では+1.5年) 目標を持ち、その目標を達成するために最後まで諦めず、自分に負けないこと、今を懸命に生きていくことは、君の人生にも必ず求められることです。

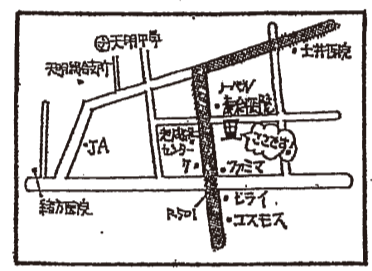


君の人生もオリンピックがある君はいつでも君の人生というオリンピックの一番のメダル候補なのです。目指せ人生の金メダル!

君の人生にもオリンピックがある

日進塾

096(223)3151
HP <http://www.nisshinjuuku.com/>



熊本市南区銭塘町2136-8

国土地理院によると
日本の最東端は南鳥島(東京都)
最西端は与那国島(沖縄県)
最南端は沖ノ鳥島(東京都)
最北端は択捉島(北海道)

現在の日本の施政下での最北端は釧路(北海道)



日本一低い山
古来よりある自然の山の中で、日本で一番低い山は徳島市方上町にある弁天山です。標高は6.1m。

日本中で多く使われる「地名」
銀座・丸の内・府中・新田本町・新町...

衛星が地図の主役

カーナビ・船舶の自動航行装置から携帯電話のGPSや地図アプリまで現代の地図は衛星からの情報発信に頼っています。でも少し前まで(1980年代以前)は飛行機は方位磁針と電波、そして慣性航法を用いて自分の位置を測っていたし、もっと前には船は星の位置を頼りに航海していました。便利な時代の人間は位置感覚が退化してしまうかもしれませんね。

川のなない山「富士山」

世界遺産。富士山のきれいに並んだ等高線を見ていて、何か気が付くことはないでしょうか? 実はこの山に源流を持つ川が一本もないのです。川が地図に載るためには、「常に流水が幅1.5mはあること」という条件が必要で、富士山にはその条件に当てはまる川はありません。富士山はその土の質が溶岩層・火山層のため、地表に降った雨は地中にしみこみ、遠く何キロ何十キロ離れた場所で湧き水となります。

「岬」の語源

もともと「岬」は「御崎(みさき)」が変化したものです。衛星航行装置のついていない昔の船舶には、陸地の先端部分は自分の位置を確認できる重要な案内役でした。先導役という意味の「御崎(みさき)」から、いつしか「岬」として統一されるようになりました。

自称「日本の中心!」町紹介

兵庫県西脇市・岐阜県郡上市・栃木県佐野市・長野県松本市
長野県辰野町・山梨県韮崎市・群馬県渋川市・石川県珠洲市
われこそは「日本の中心」「日本の真ん中」と名乗りをあげている自治体は多く、それぞれに根拠があります。

「日本一長い駅名」競争?!

2020年(令和2年)3月20日、京都市北区にある嵐電北野線の「等持院駅」が「等持院・立命館大学衣笠キャンパス前駅」へと名称変更しました。この改称によって駅名は文字数17字・音読数26字となり、京都に日本一長い名前の駅が誕生したのです。
しかし、2021年1月1日、首位が再び逆転することになりました。嵐電に抜かれて2位になっていた富山地方鉄道(富山市)の路面電車の「富山トヨペット本社前(五福末広町)」停留場が、ネーミングライツ(命名権)を所有する会社の合併に伴って改称。新駅名は「トヨタモビリティ富山5スクエア五福前(五福末広町)」となり、文字数は25、音読数も32に増え首位を奪還しました。

